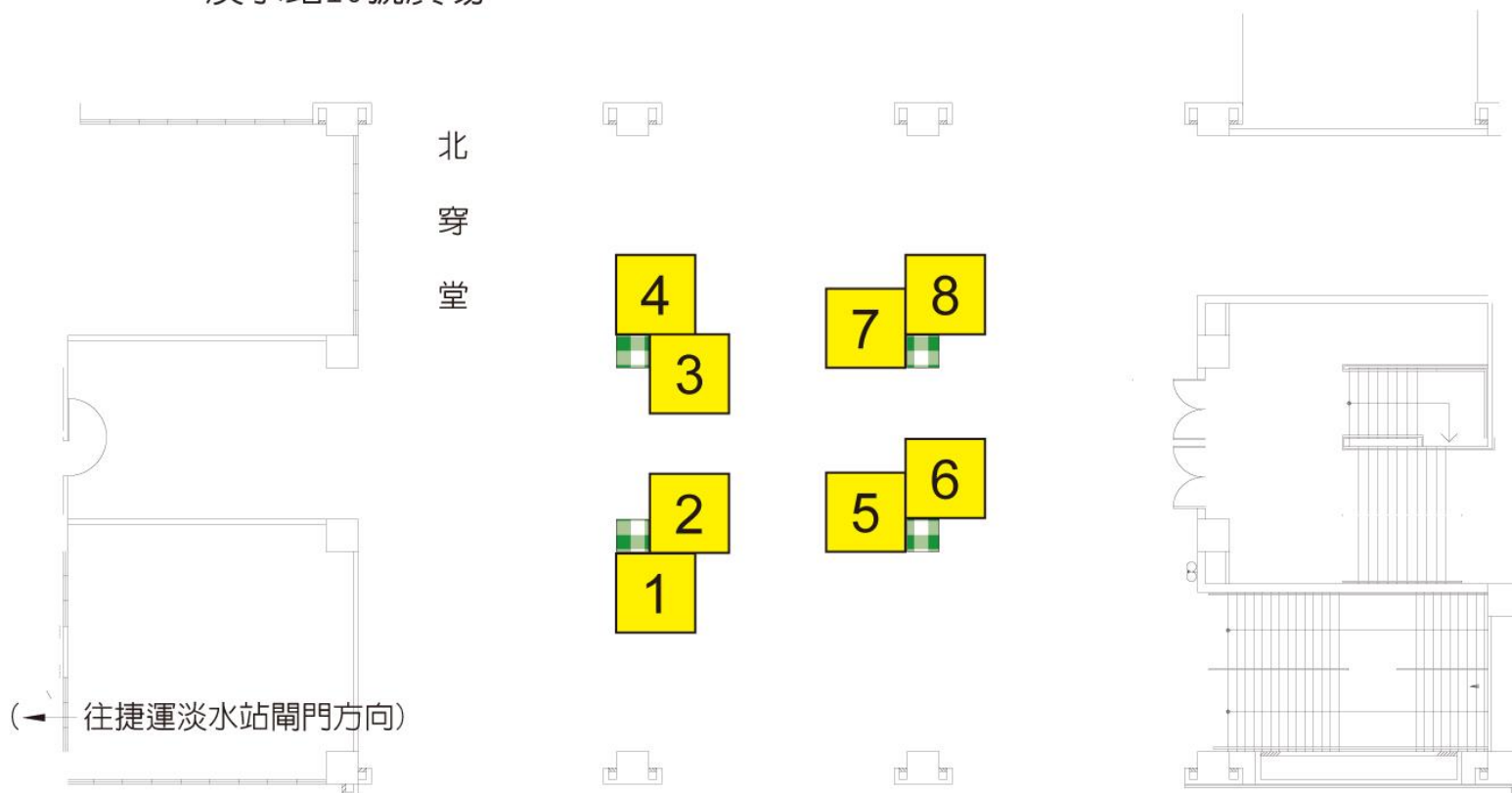


( ↑ 淡水河 )

### 淡水站10號廣場

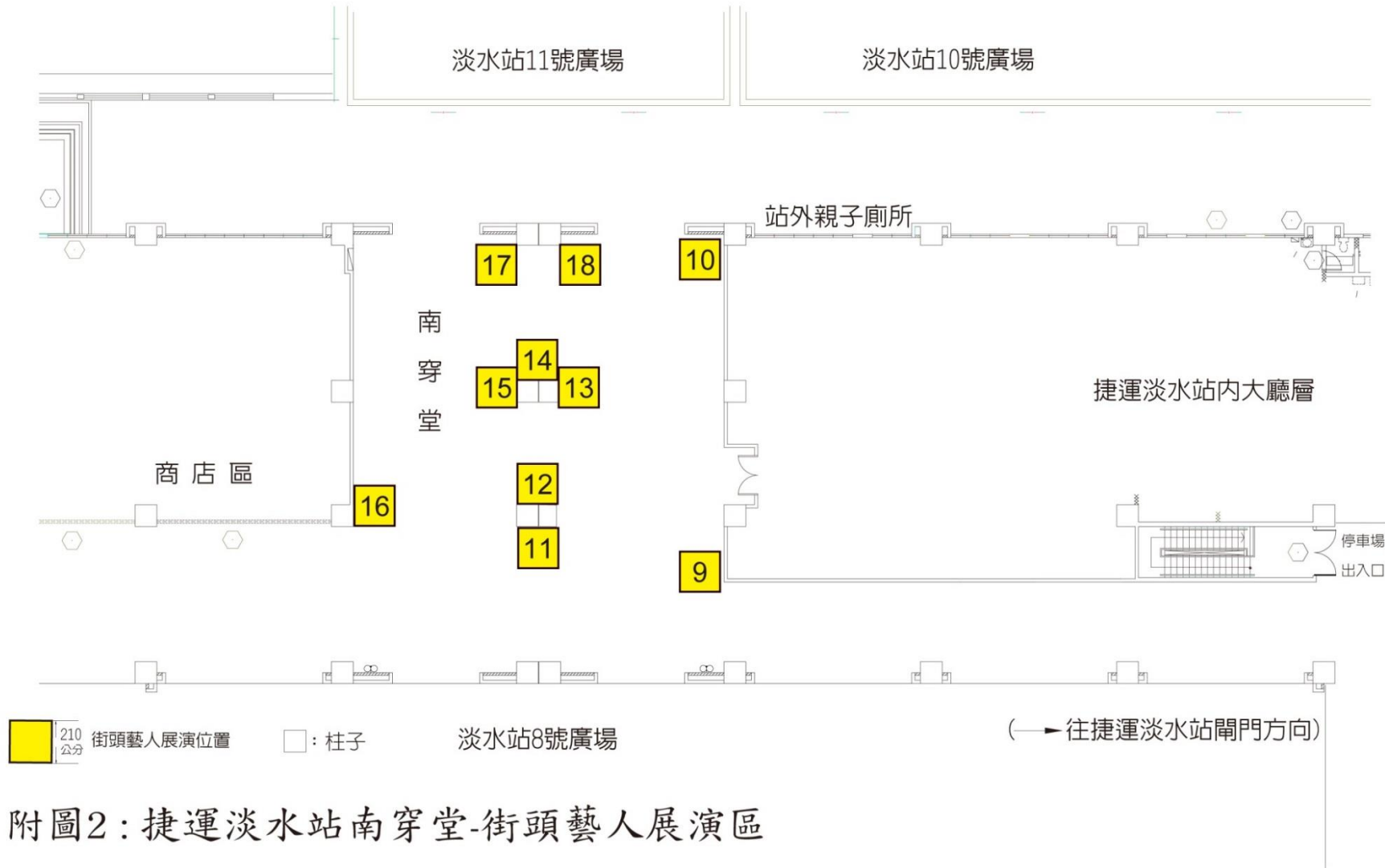


附圖1：捷運淡水站北穿堂 (非例假日) -街頭藝人展演區圖



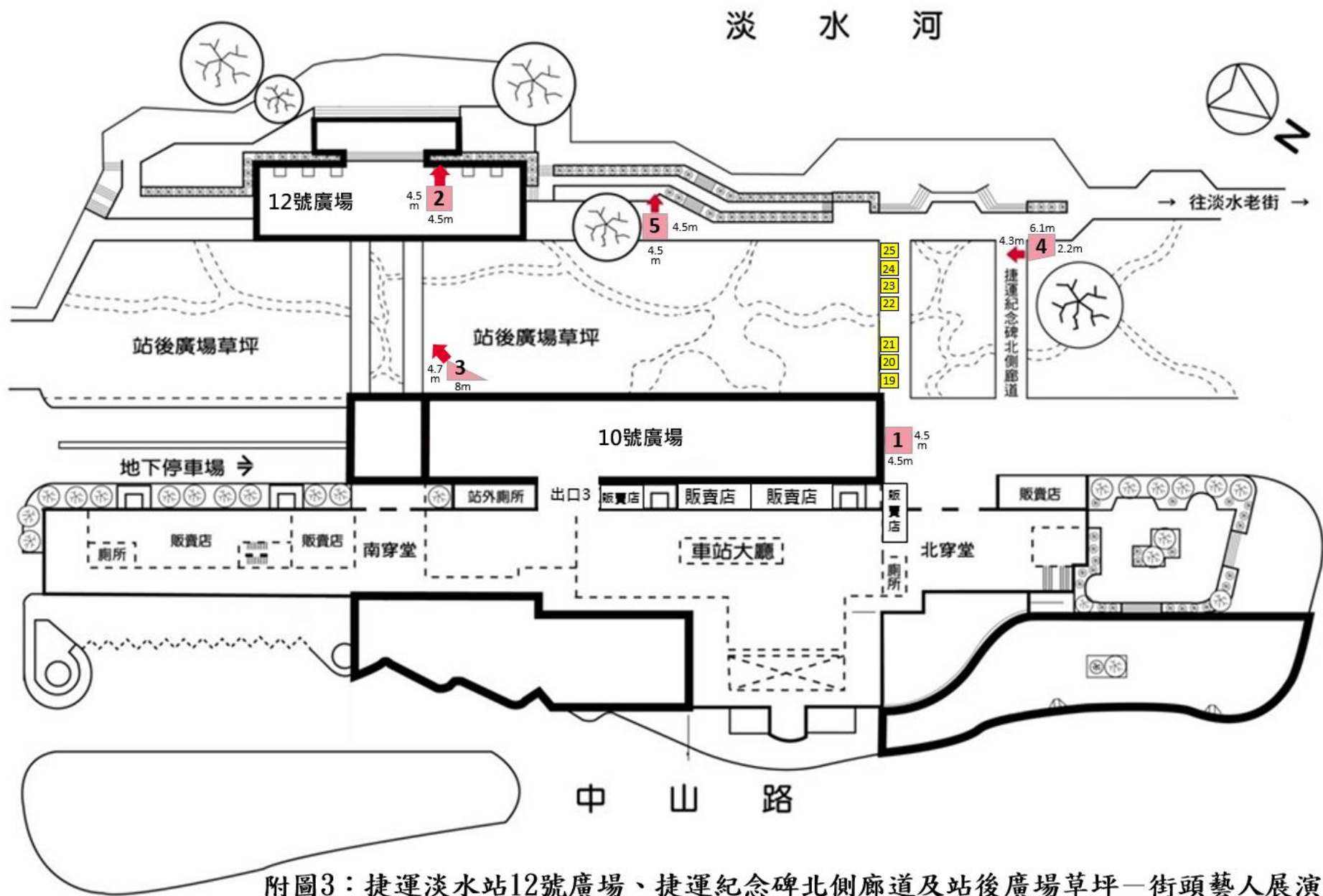
( 中山路 )

(↑ 淡水河)





附圖2：捷運淡水站南穿堂-街頭藝人展演區


(中山路)

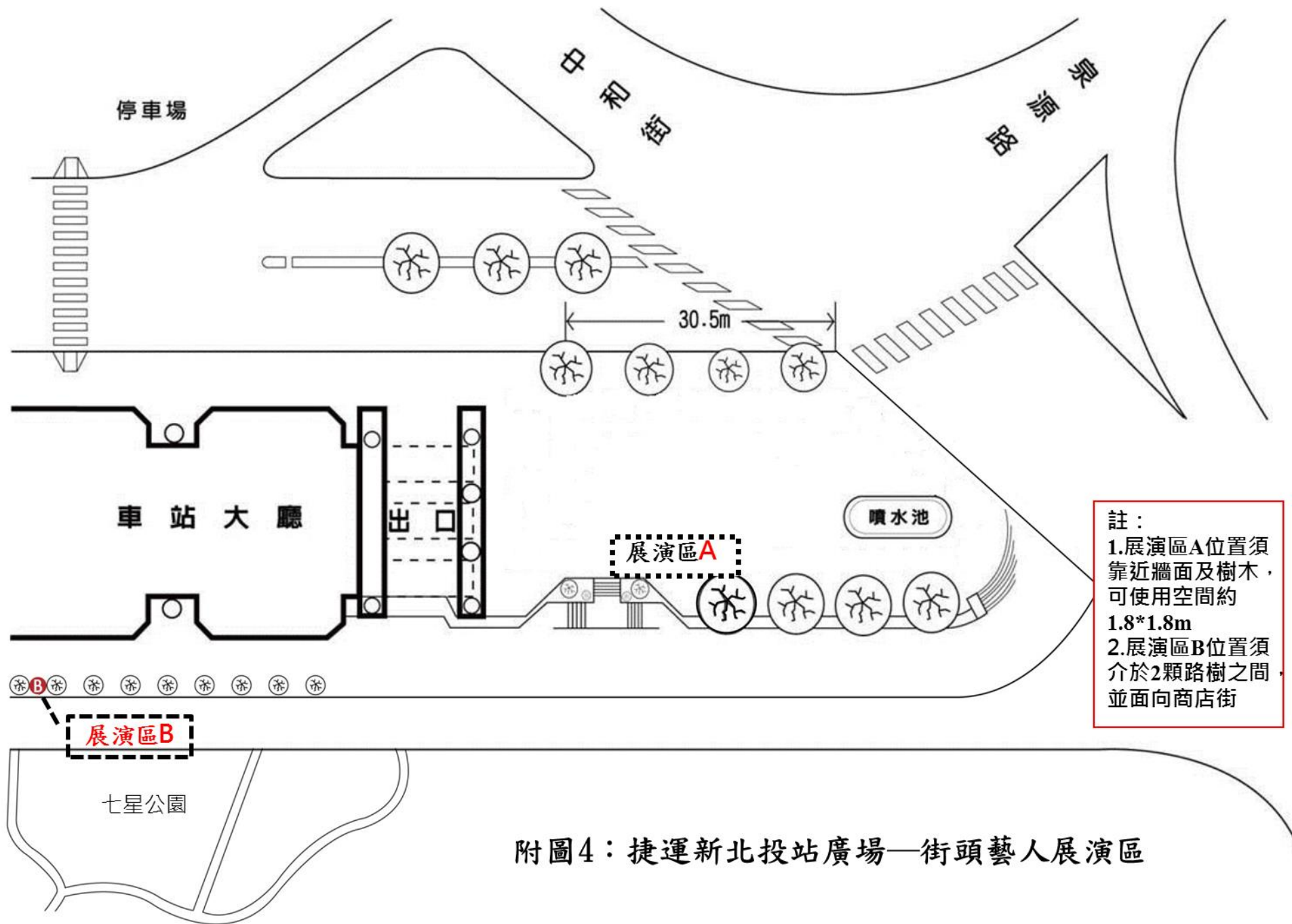


附圖3：捷運淡水站12號廣場、捷運紀念碑北側廊道及站後廣場草坪—街頭藝人展演區

3m  : 工藝藝術、視覺藝術類展演區  
3m

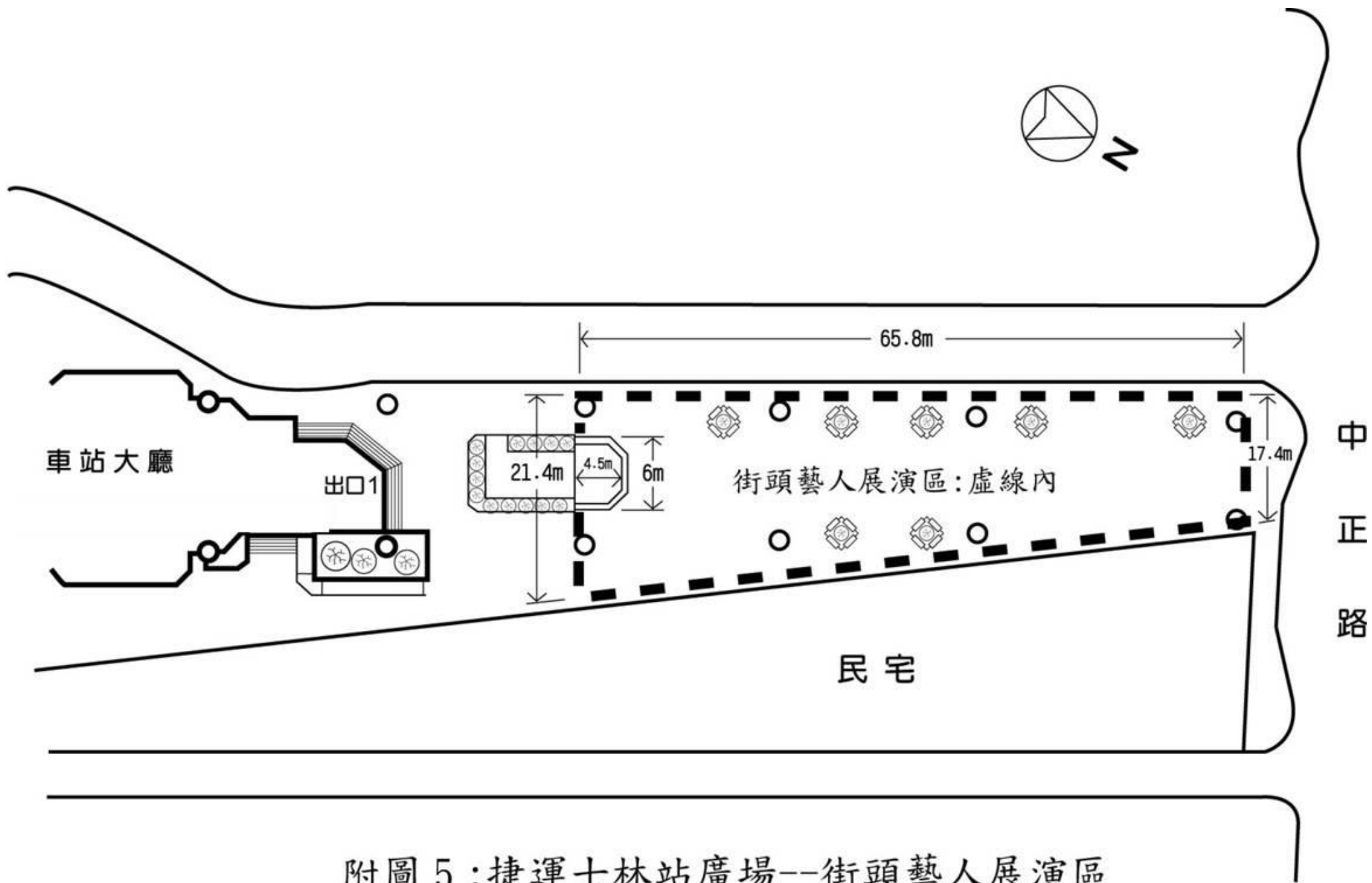
 : 擴音器聲音方向

 : 表演藝術類展演區

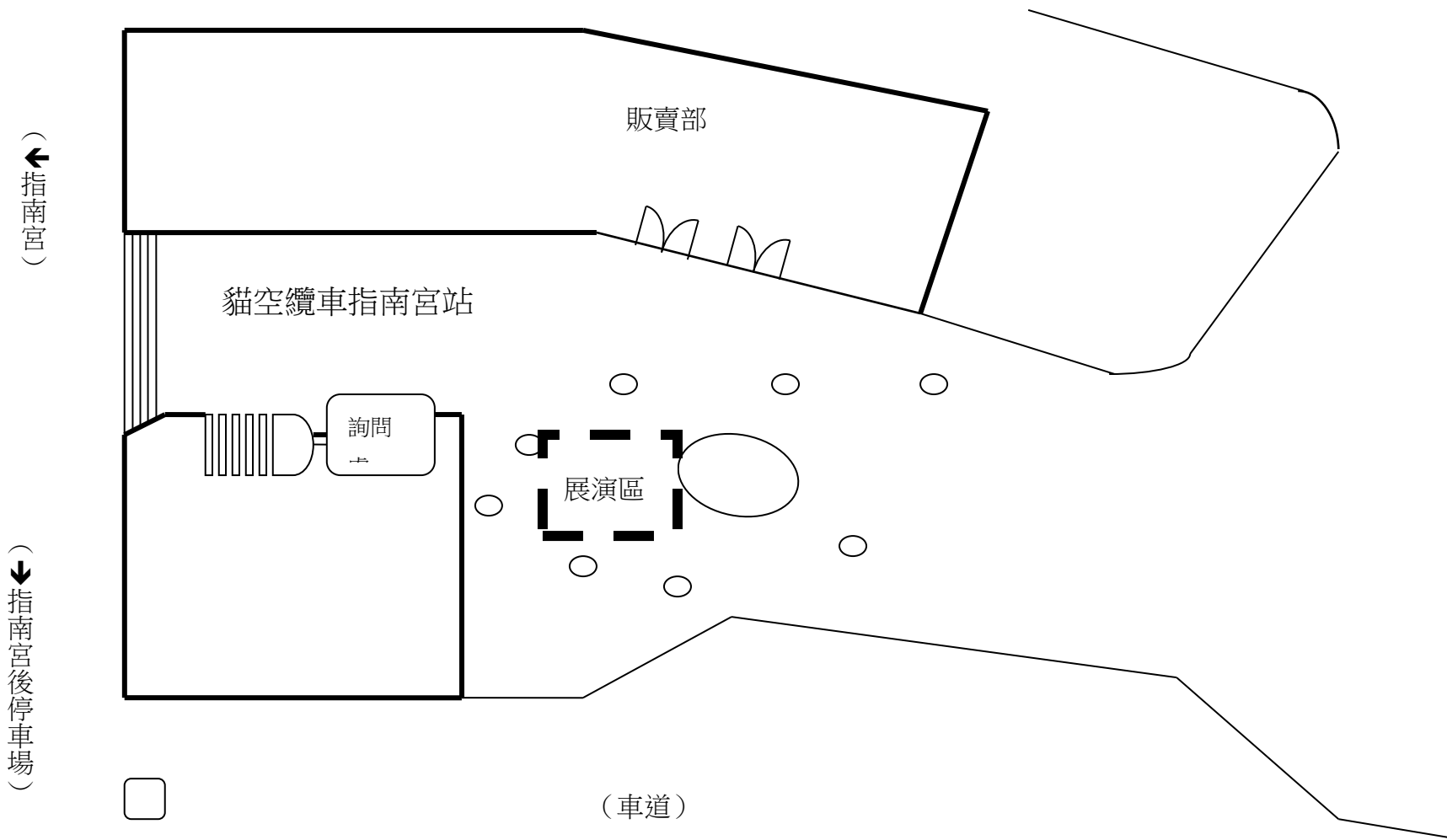


註：  
 1. 展演區A位置須靠近牆面及樹木，可使用空間約1.8\*1.8m  
 2. 展演區B位置須介於2顆路樹之間，並面向商店街

附圖4：捷運新北投站廣場—街頭藝人展演區

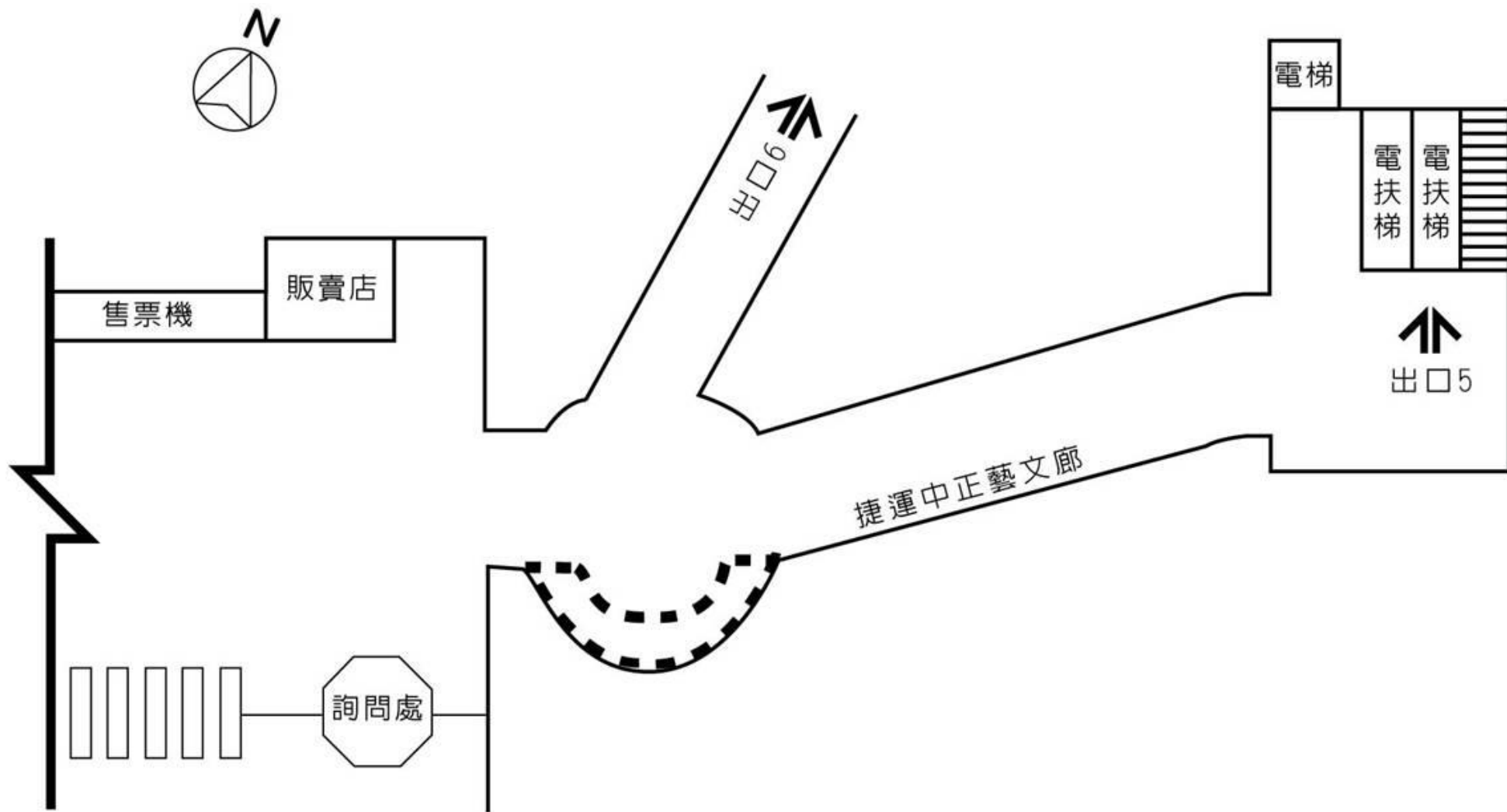


附圖 5 : 捷運士林站廣場--街頭藝人展演區



附圖 6：貓空纜車指南宮站戶外廣場－街頭藝人展演區（虛線框內）

（指南宮站地址：台北市文山區指南路三段 157 巷 200 號）



附圖7：捷運中正紀念堂站—街頭藝人展演區(虛線框內-距半圓弧型牆面4塊地磚之距離)

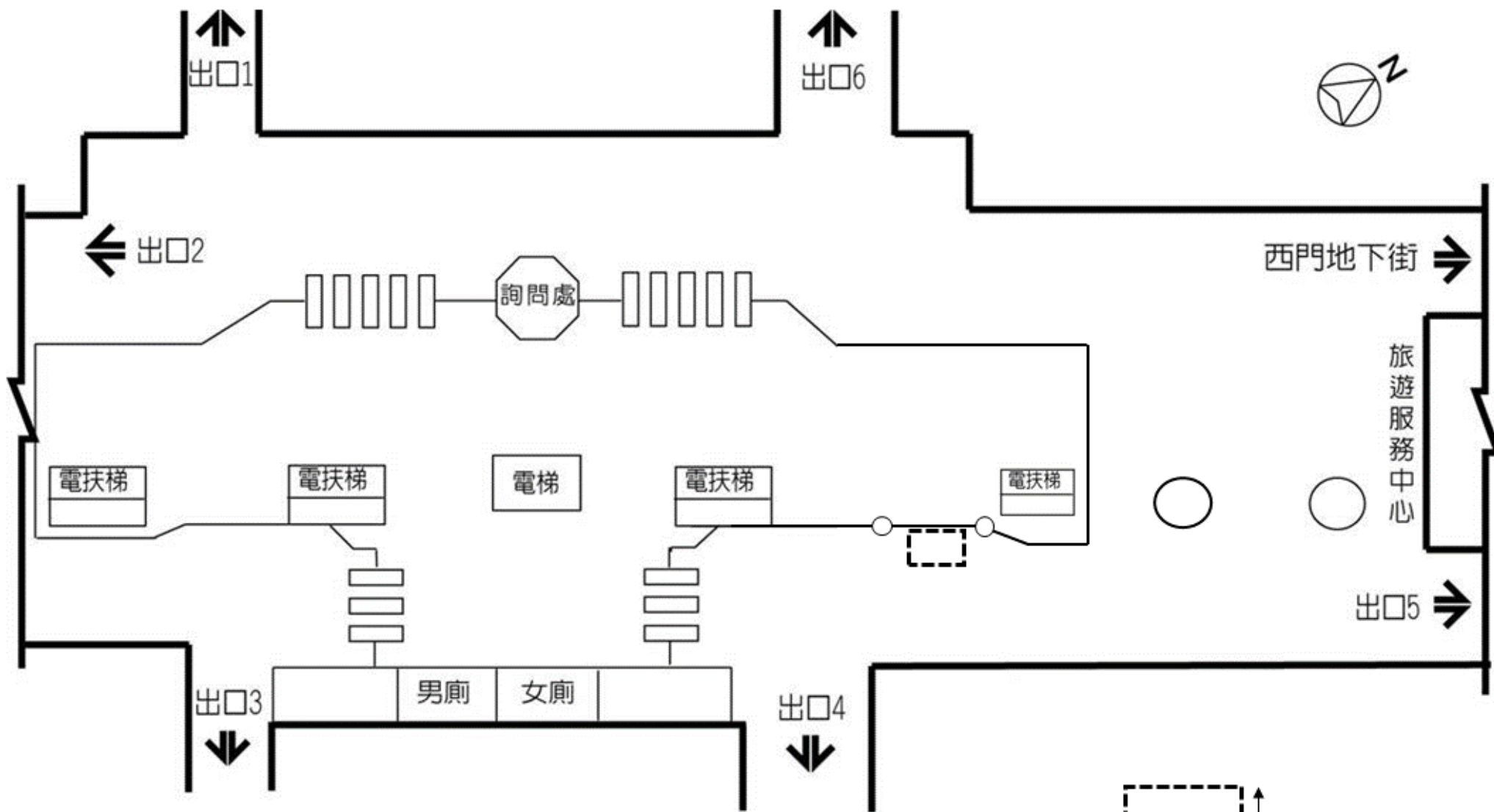
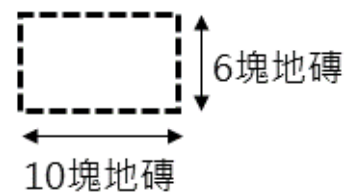
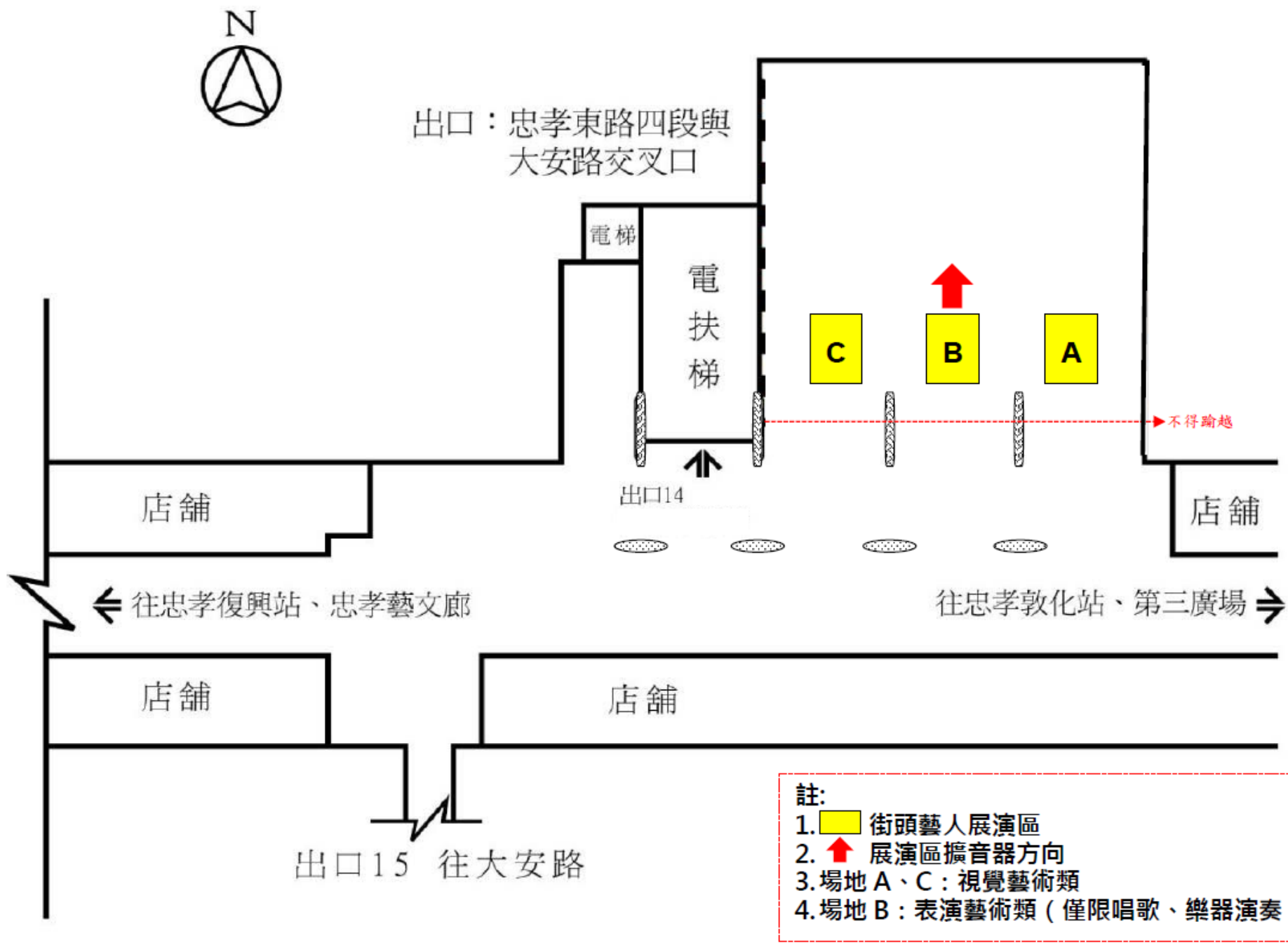


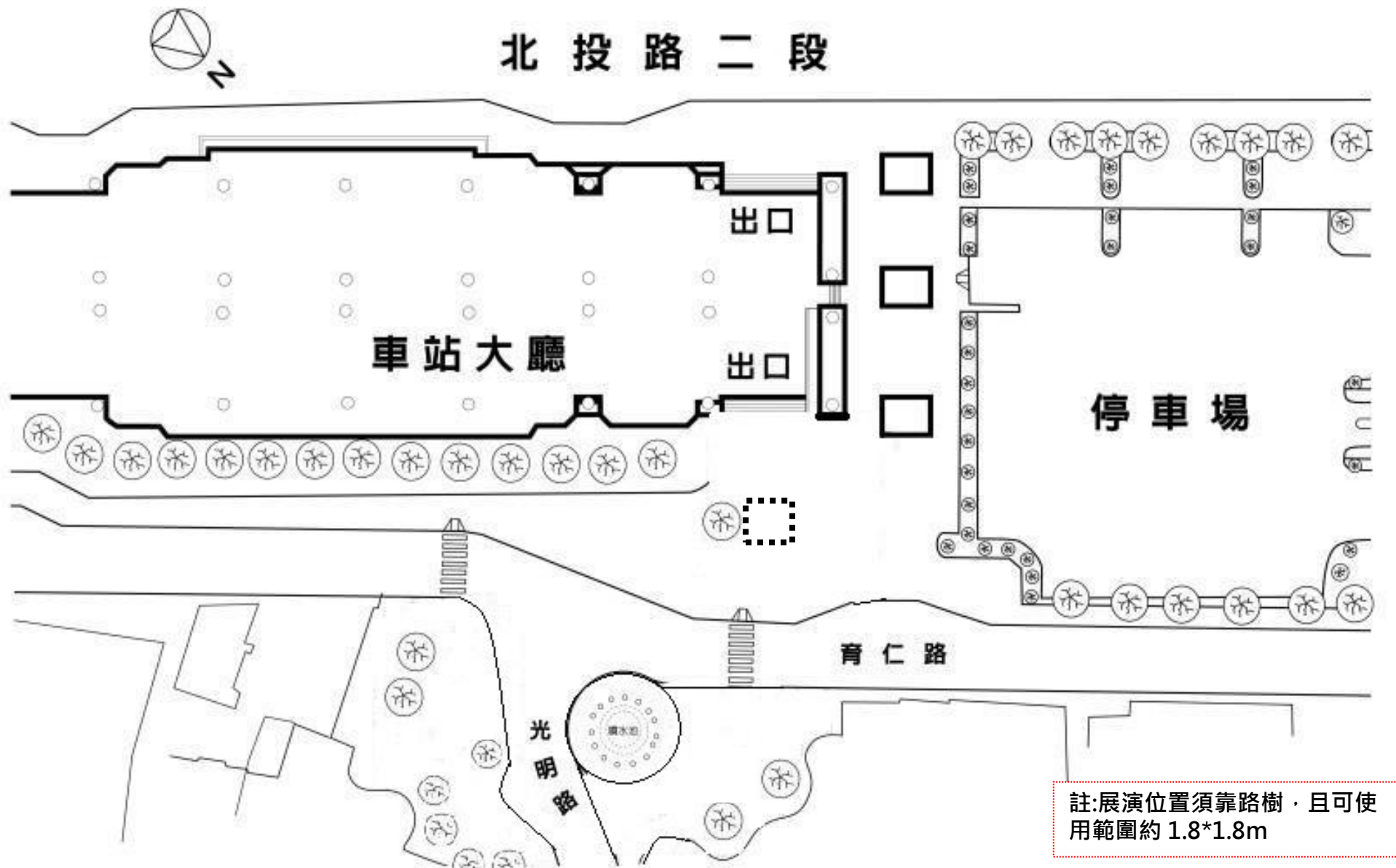
圖8：捷運西門站—街頭藝人展演區(虛線框內範圍)



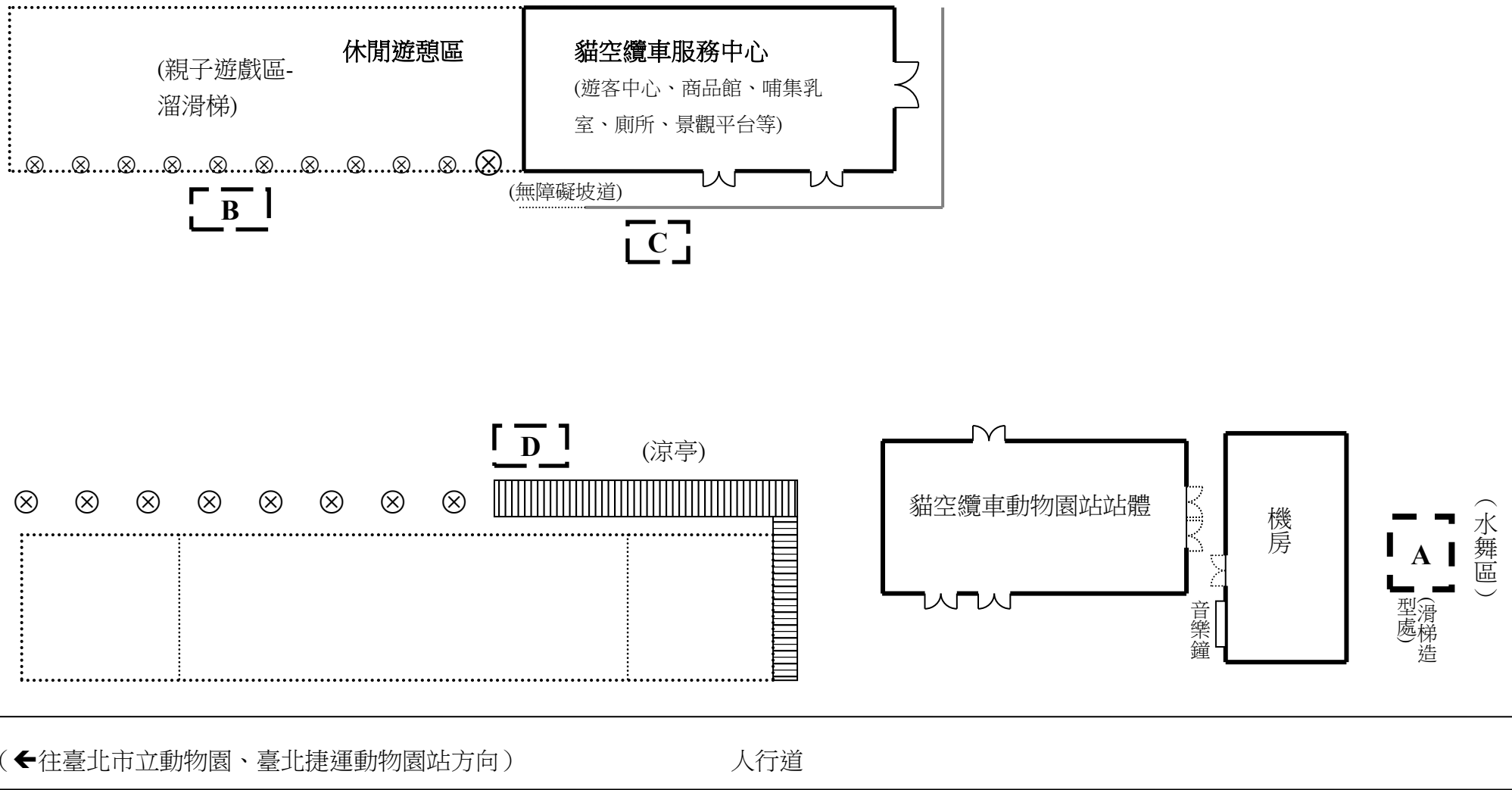




附圖 9：捷運東區地下街第 2 廣場\_街頭藝人展演區(黃色區塊)



附圖 11：捷運北投站廣場一街頭藝人展演區（虛線框內）



臺北市文山區新光路 2 段

附圖 12：貓空纜車動物園站戶外廣場—街頭藝人展演區（虛線框內）

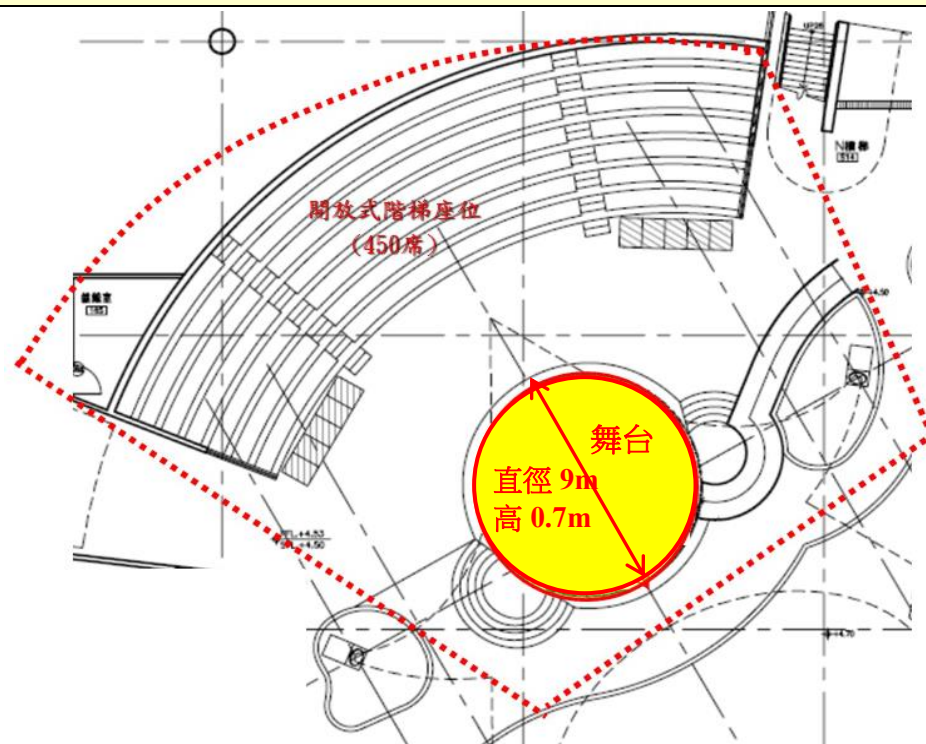


附圖 13-1：臺北市立兒童新樂園－街頭藝人展演區 A-G

## A. 樹蛙表演場



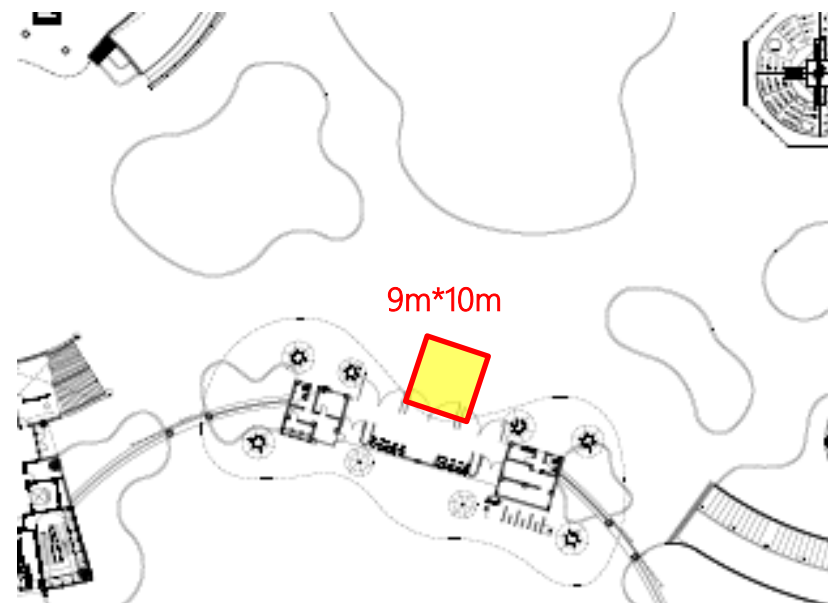
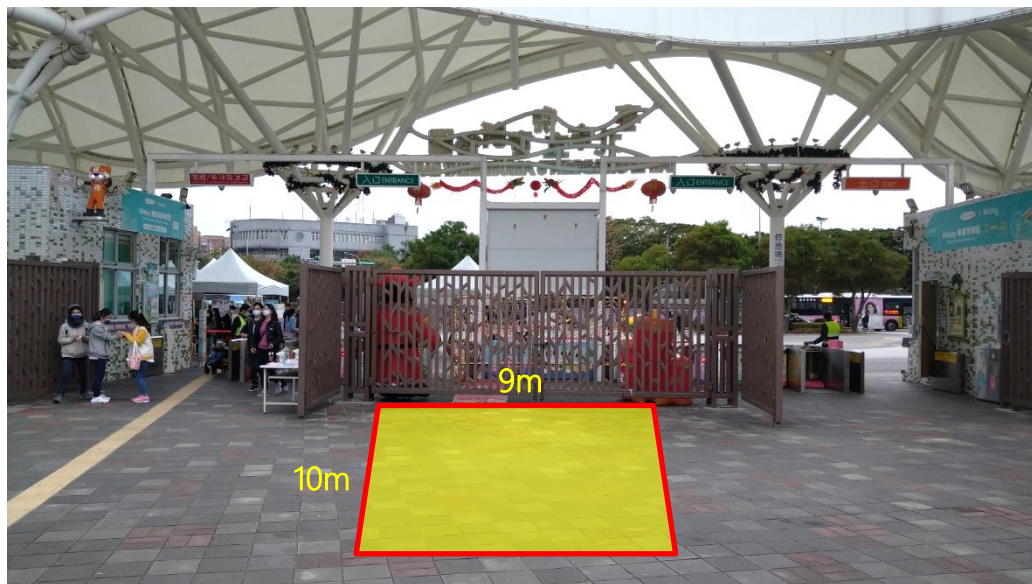
圓形舞台、舞台尺寸:直徑9m 高0.7m、  
開放式階梯座位約計450席



附圖 13-2：臺北市立兒童新樂園(樹蛙表演場)－  
街頭藝人展演區間黃色區塊

## B. 1 樓飛船前方區域

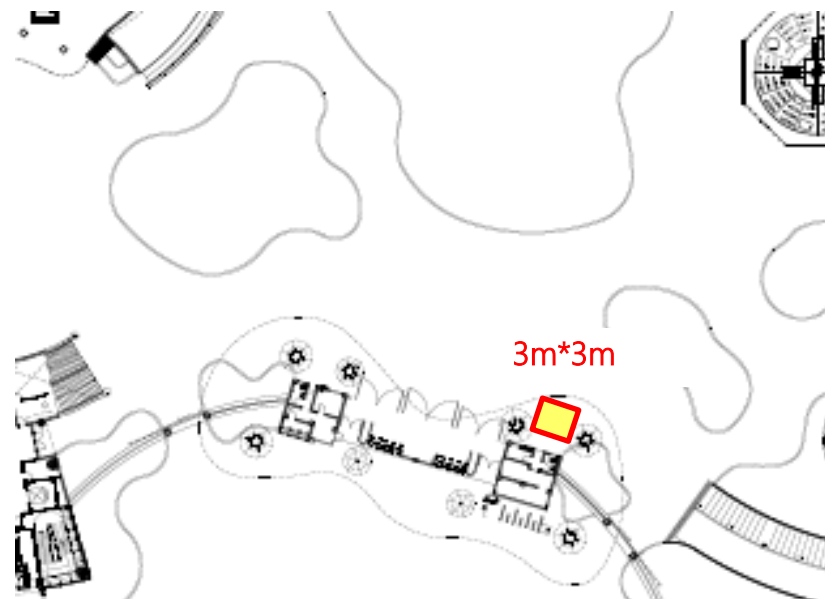
使用表演場地範圍:9m\*10m



附圖 13-3：臺北市立兒童新樂園(1樓飛船前方)一  
街頭藝人展演區間黃色區塊

### C. 1樓售票處後方區域

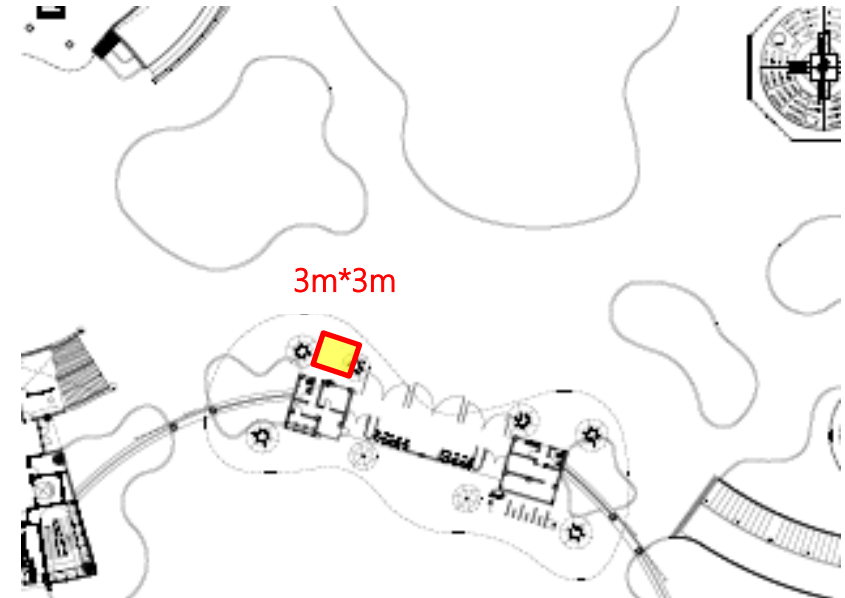
### 使用表演場地範圍:3m\*3m



附圖 13-4：臺北市立兒童新樂園(1樓售票處後方)－  
街頭藝人展演區間黃色區塊

## D. 1 樓保全室後方區域

使用表演場地範圍:3m\*3m

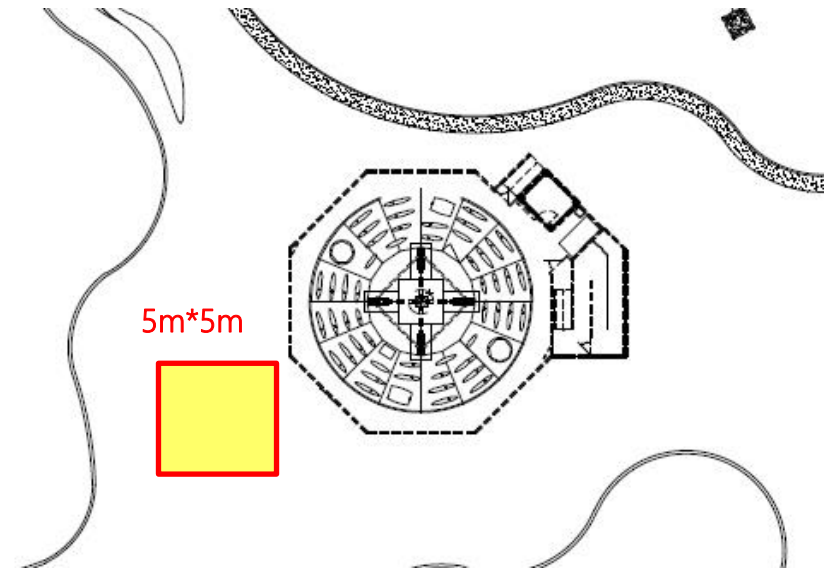


附圖 13-5：臺北市立兒童新樂園(1樓保全室後方)一  
街頭藝人展演區間黃色區塊



## E. 1 樓海洋總動員前方區域

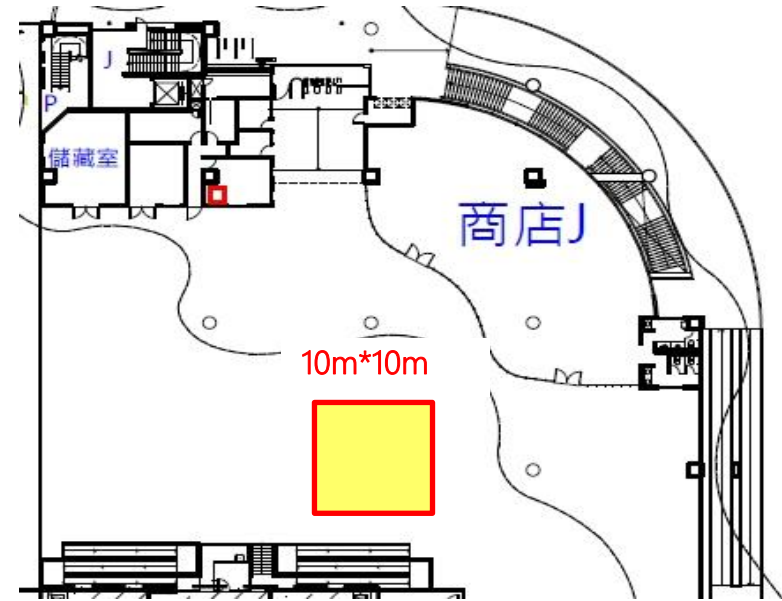
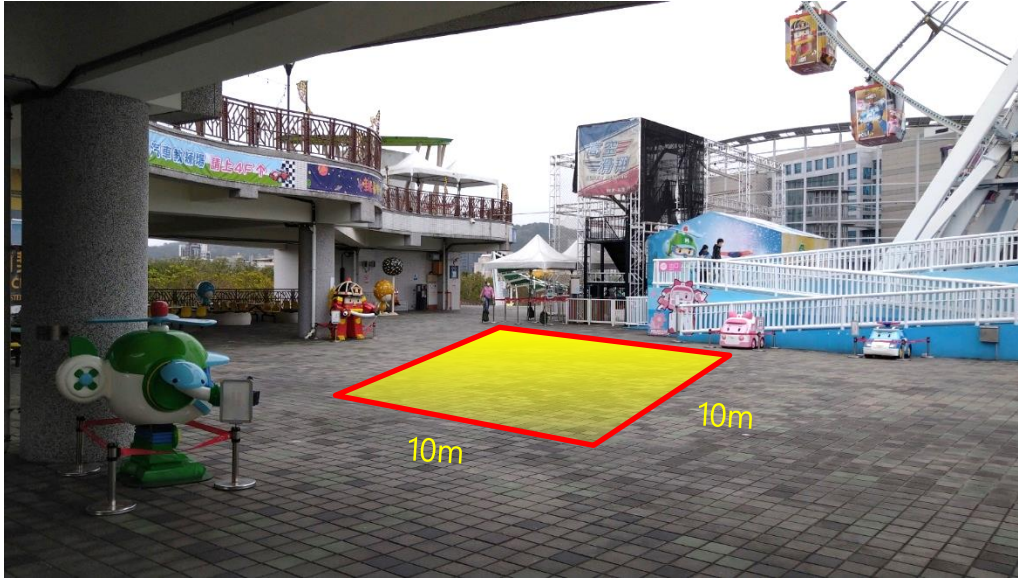
使用表演場地範圍:5m\*5m



附圖 13-6：臺北市立兒童新樂園(1樓海洋總動員前方)－  
街頭藝人展演區間黃色區塊

### F. 3 樓摩天輪前方區域

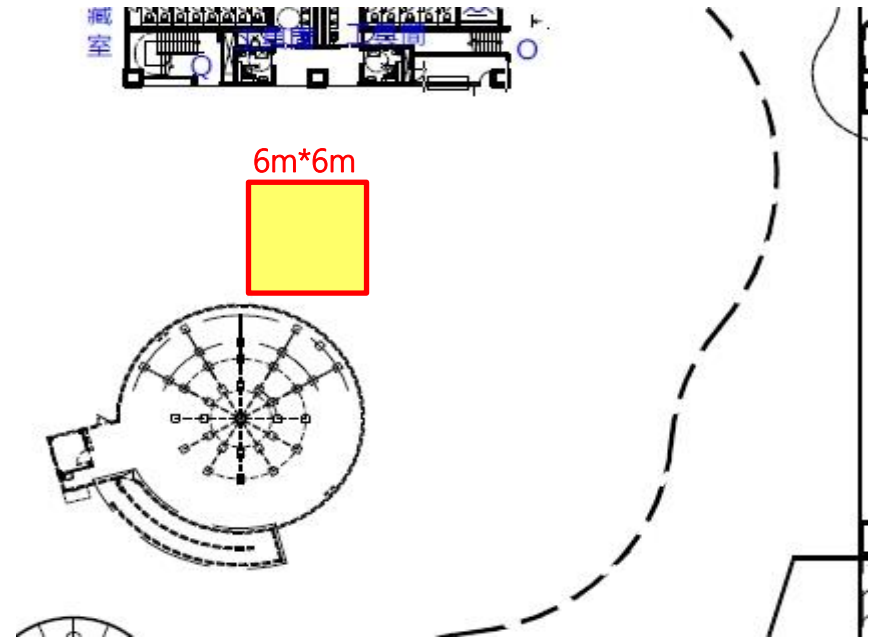
使用表演場地範圍:10m\*10m



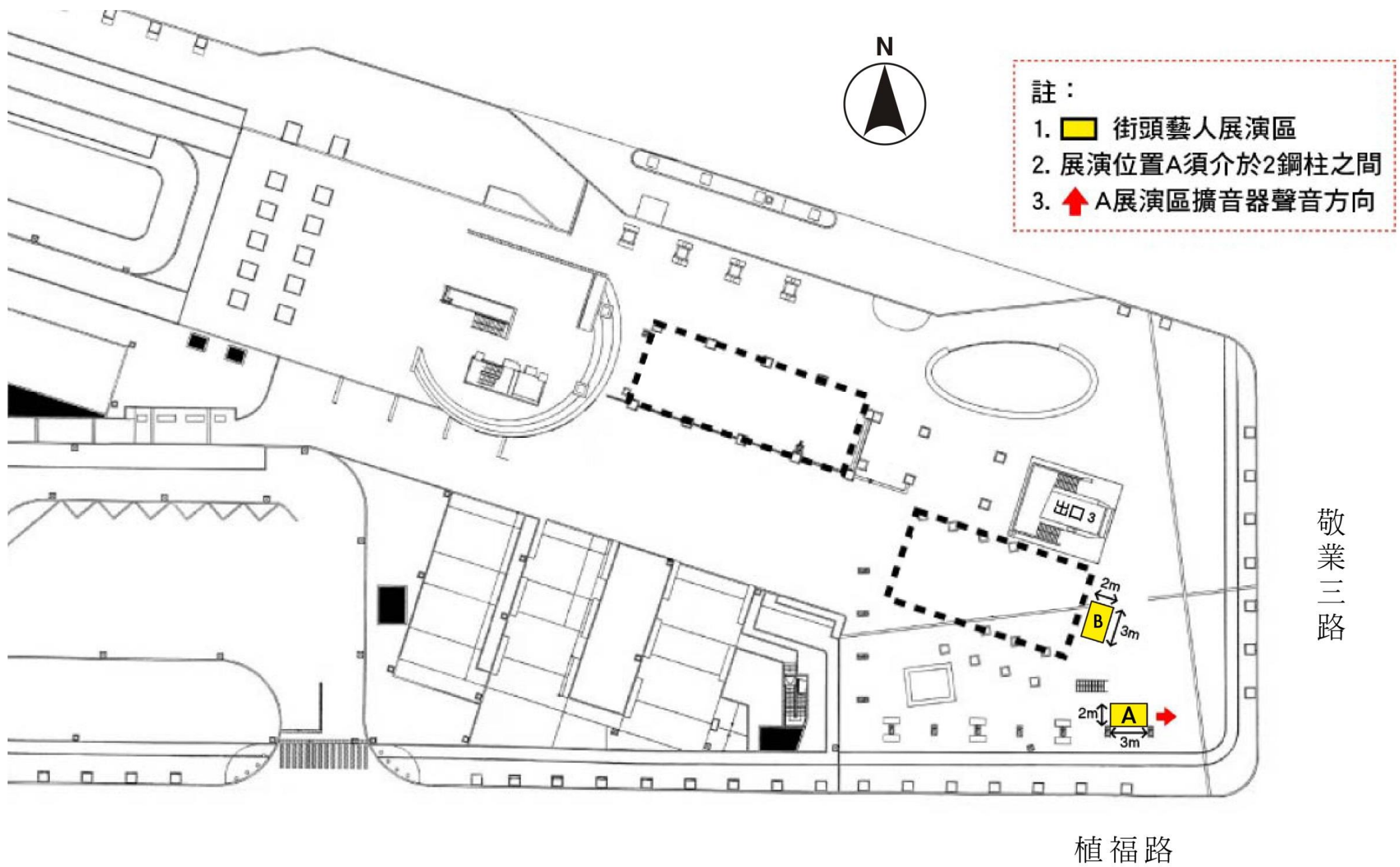
附圖 13-7：臺北市立兒童新樂園(3樓摩天輪前方)－街頭藝人展演區間黃色區塊

### G. 3 樓宇宙迴旋旁區域

使用表演場地範圍:6m\*6m

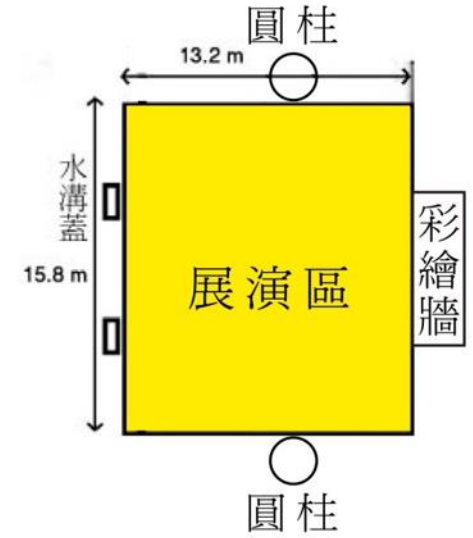
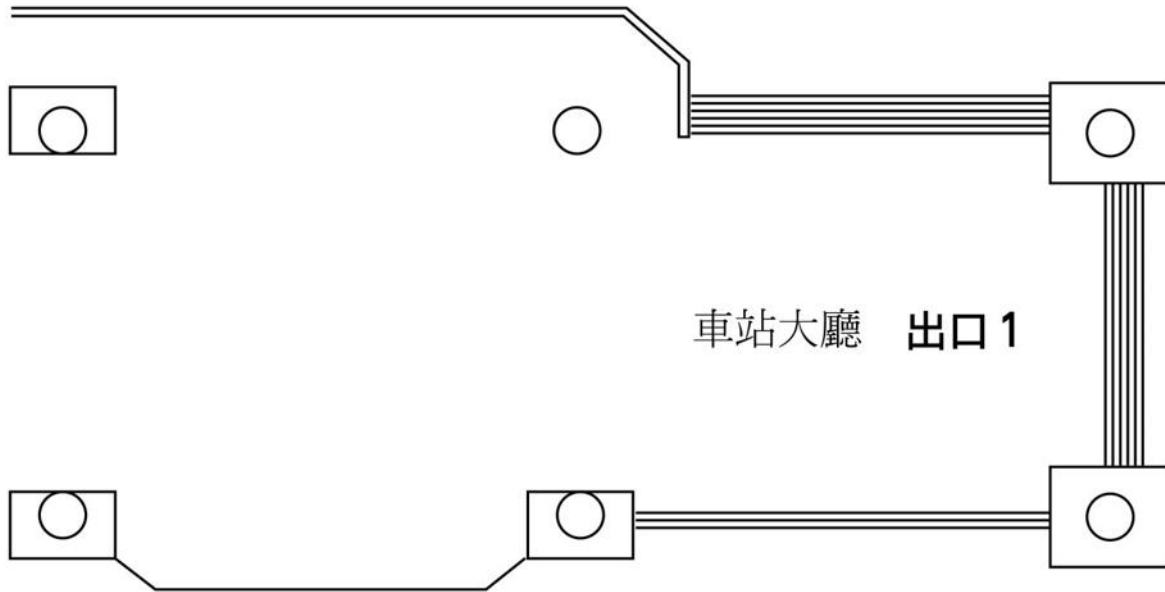


附圖 13-8：臺北市立兒童新樂園(3樓宇宙迴旋旁)－  
街頭藝人展演區間黃色區塊




附圖14：捷運劍南路站廣場—街頭藝人展演區(黃色區塊)

花博公園  
圓山園區




註：

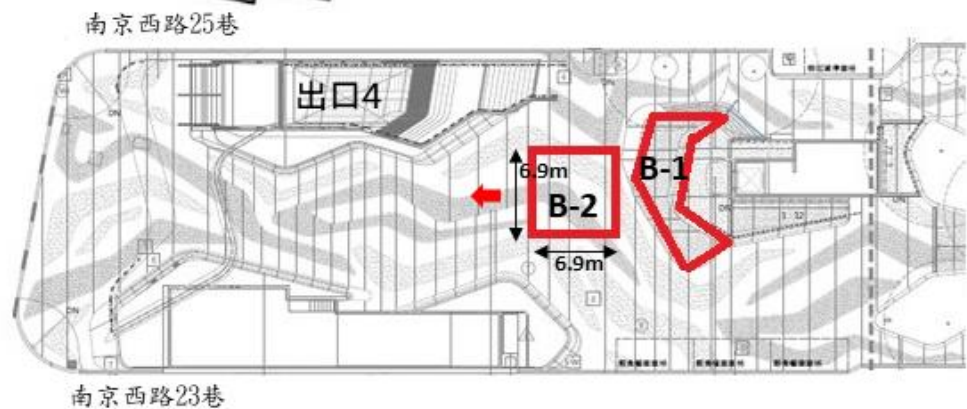
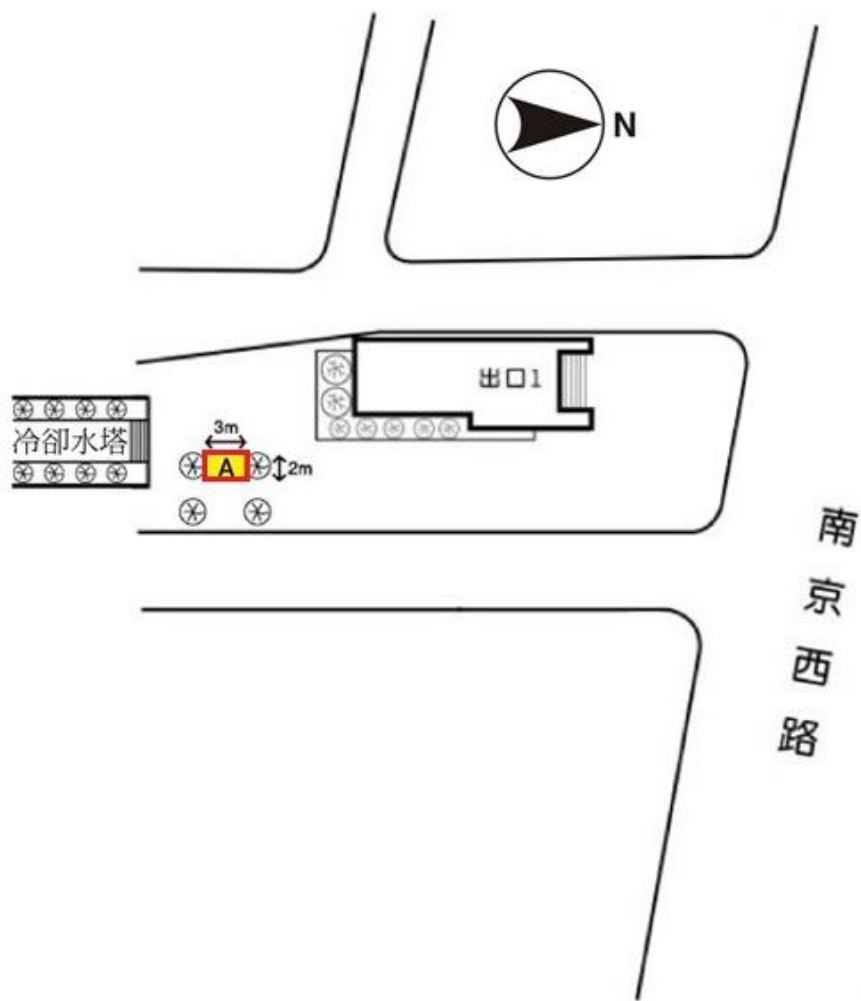
1.  街頭藝人展演區
2. 展演位置須於2柱之間

酒泉街

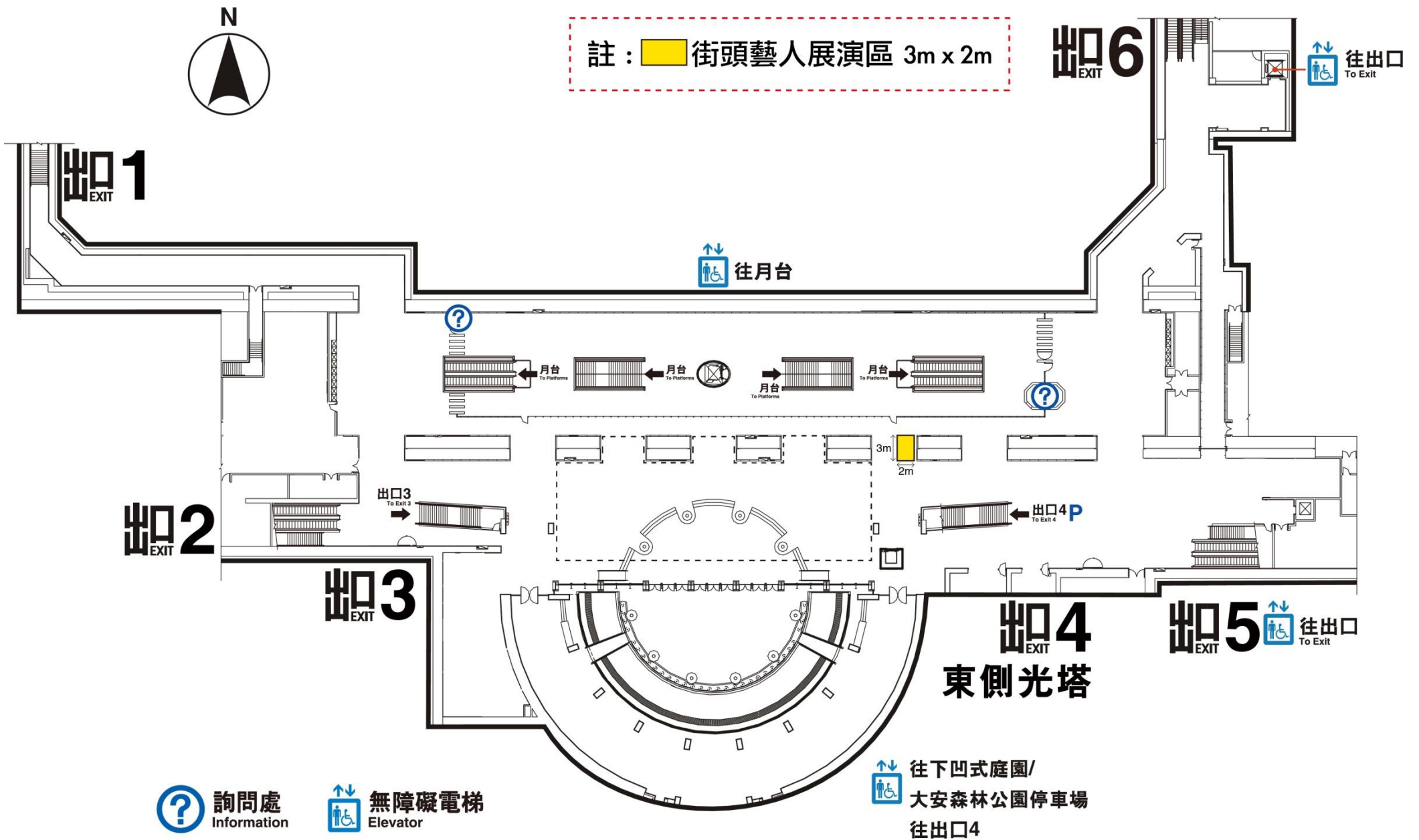


附圖15：捷運圓山站廣場—街頭藝人展演區(黃色區塊)

1. 街頭藝人展演區（紅框處）
2.  展演區擴音器方向
3. 場地A：視覺藝術類（不得使用擴音設施）
4. 場地B：表演藝術類（得使用擴音設施，管樂器類演奏除外），場地B-1與B-2擇1處展演



附圖16：捷運中山站廣場—街頭藝人展演區

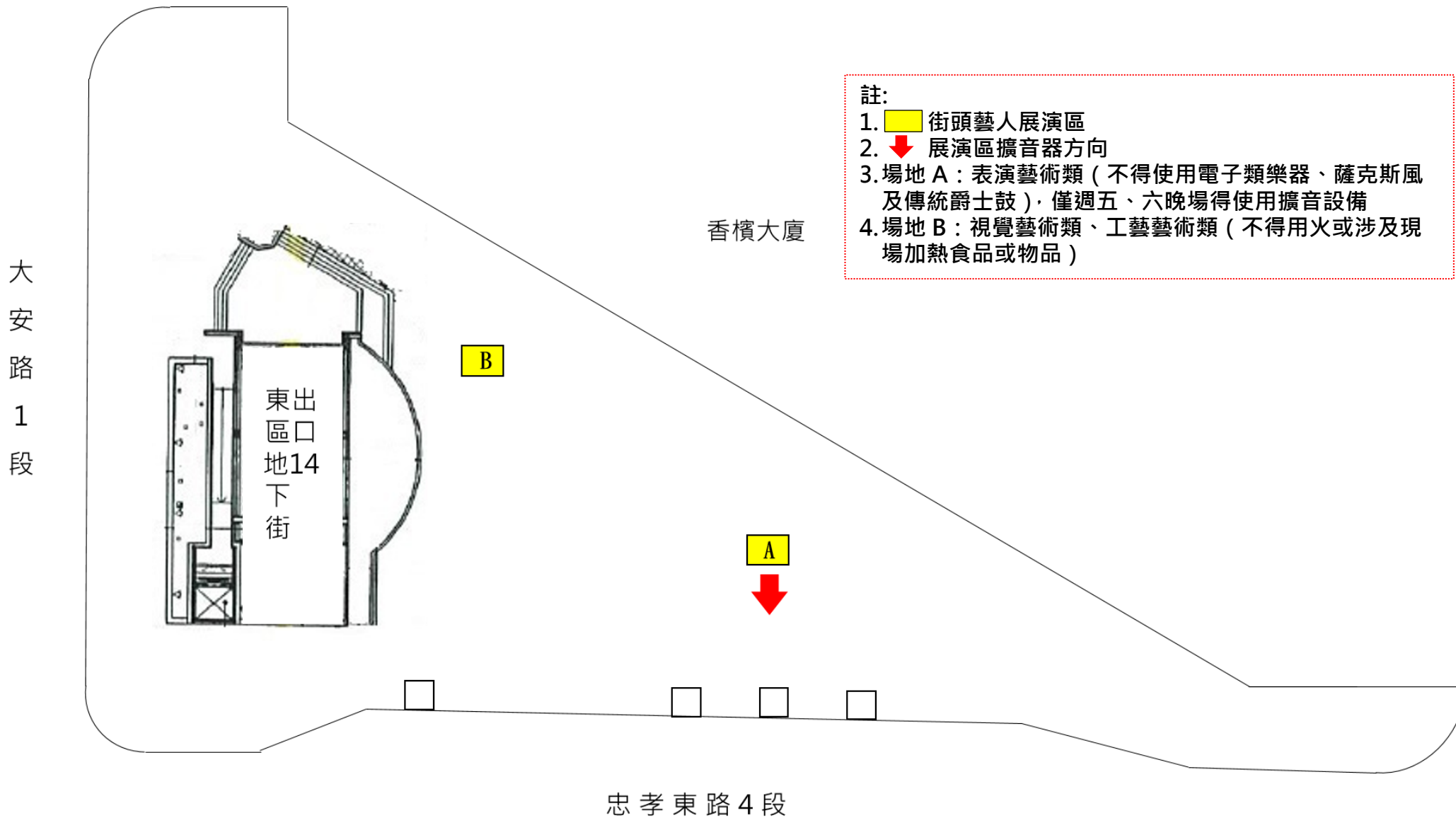


附圖17：捷運大安森林公園站陽光大廳—街頭藝人展演區(黃色區塊)

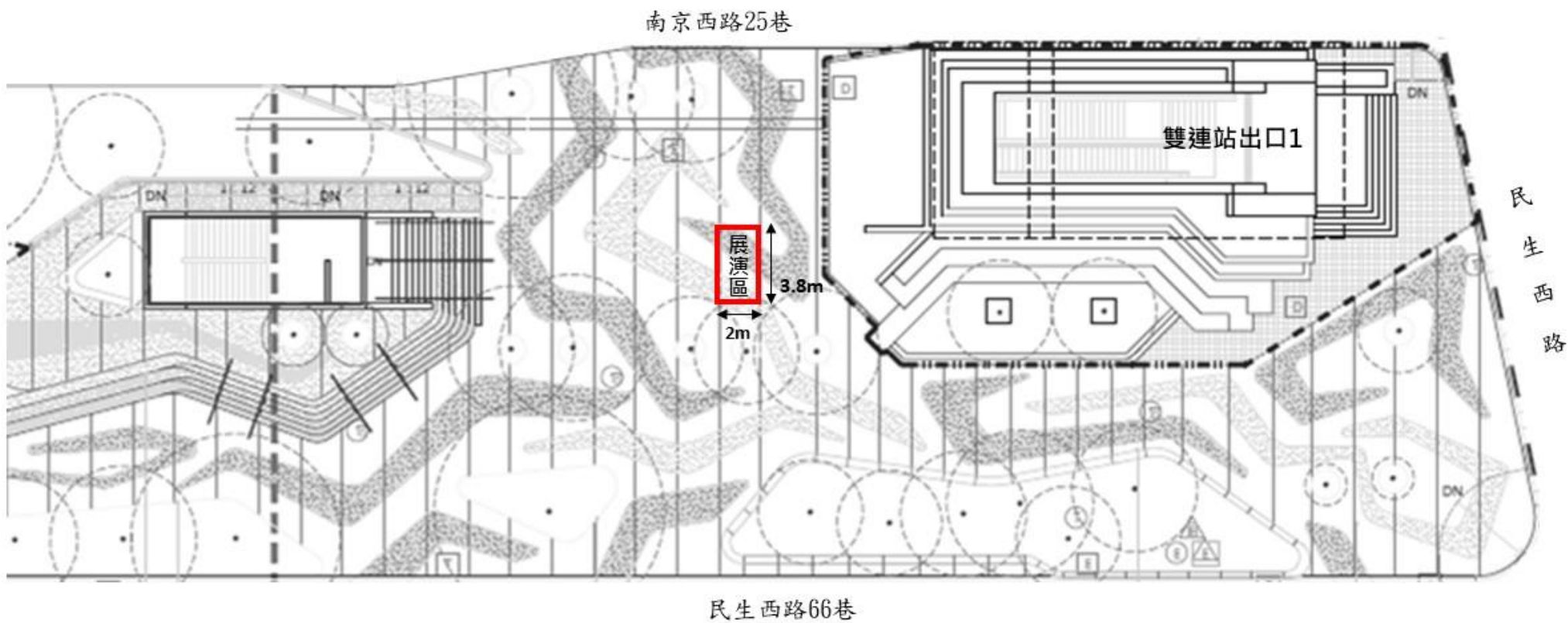


附圖 18：龍門廣場(東區地下街出口 12)\_街頭藝人展演區(黃色區塊)



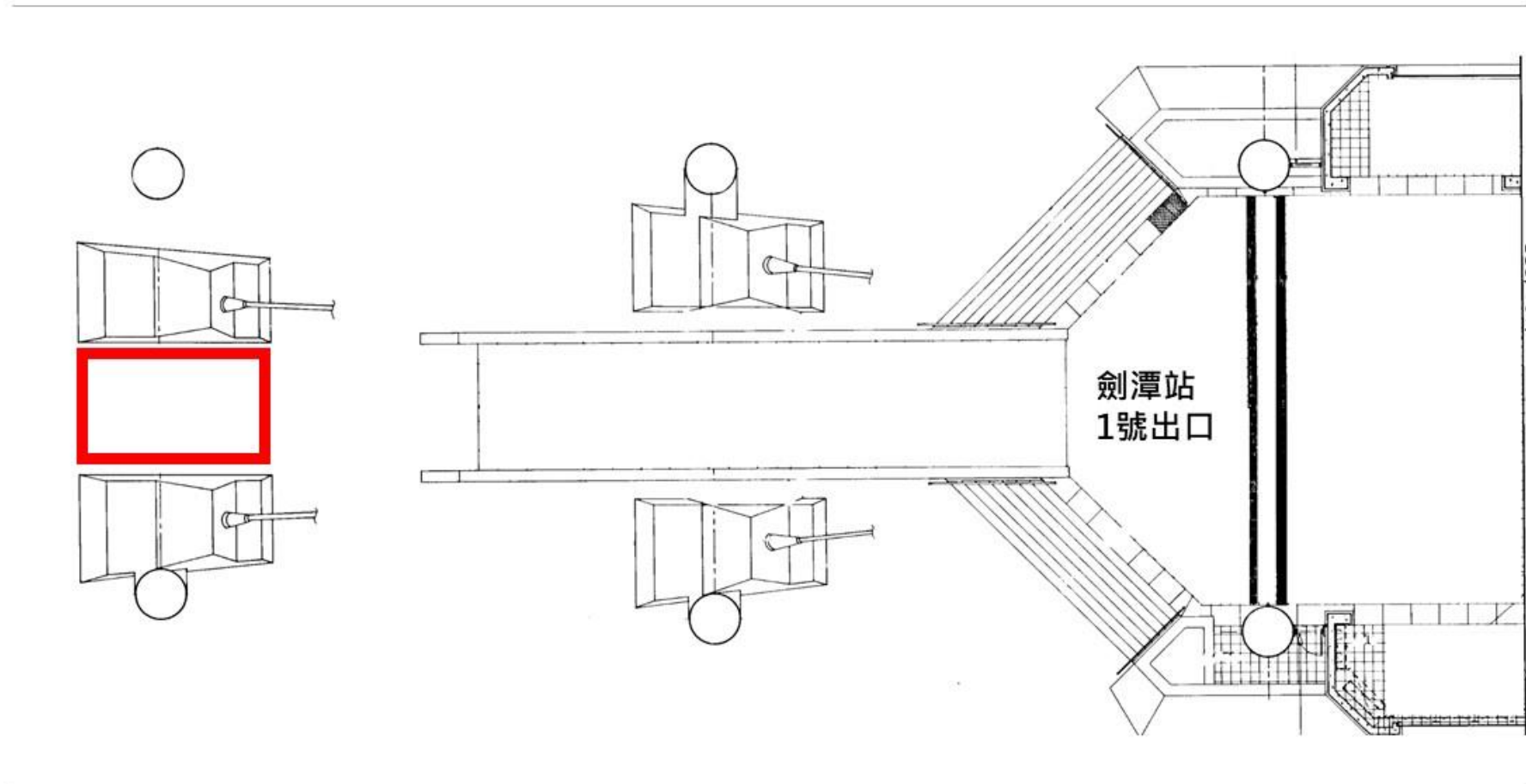


附圖 19：頂好廣場(東區地下街出口 14)\_街頭藝人展演區(黃色區塊)



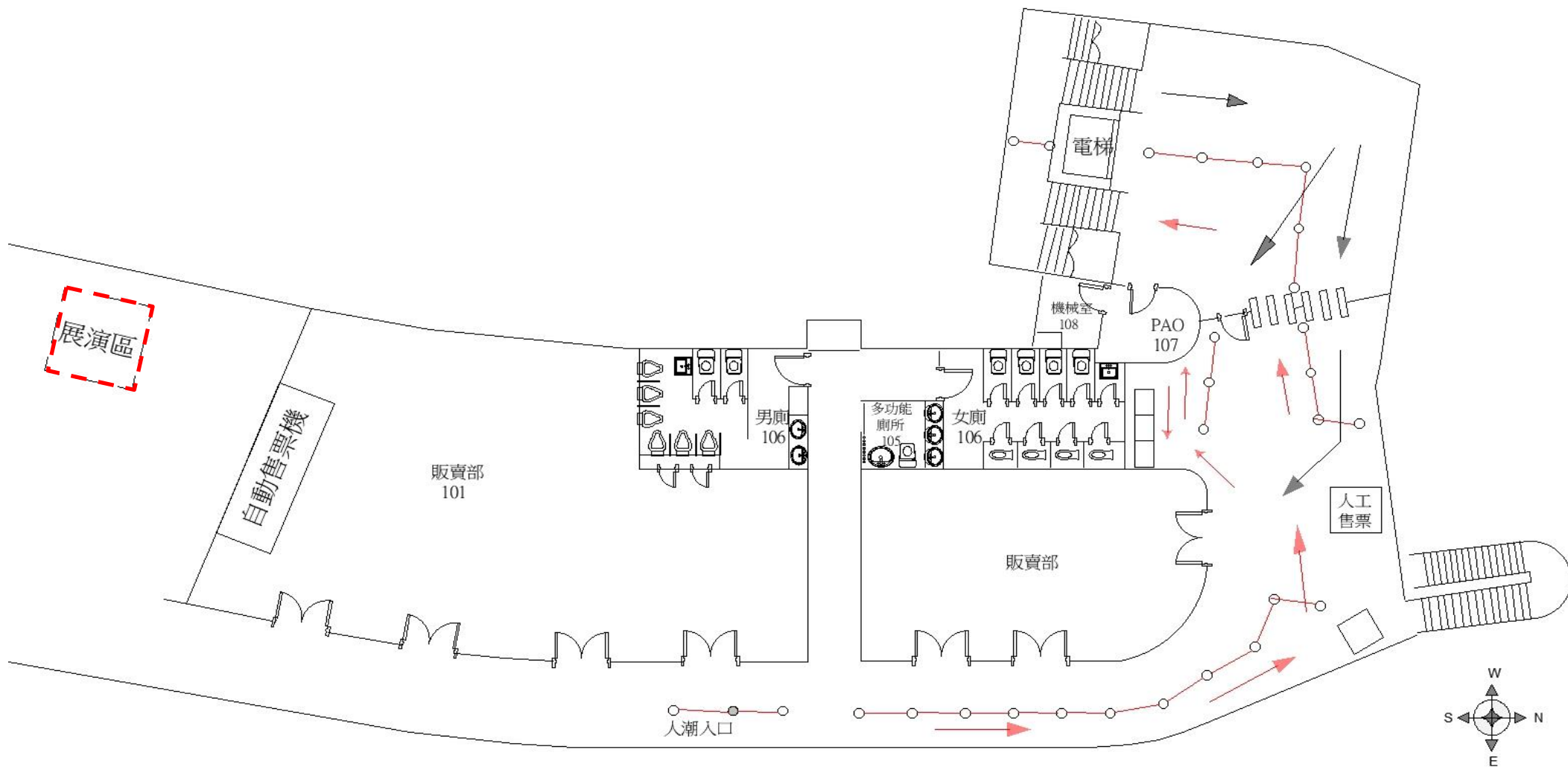
附圖 20：捷運雙連站廣場\_街頭藝人展演區（紅框內）

中山北路 5 段



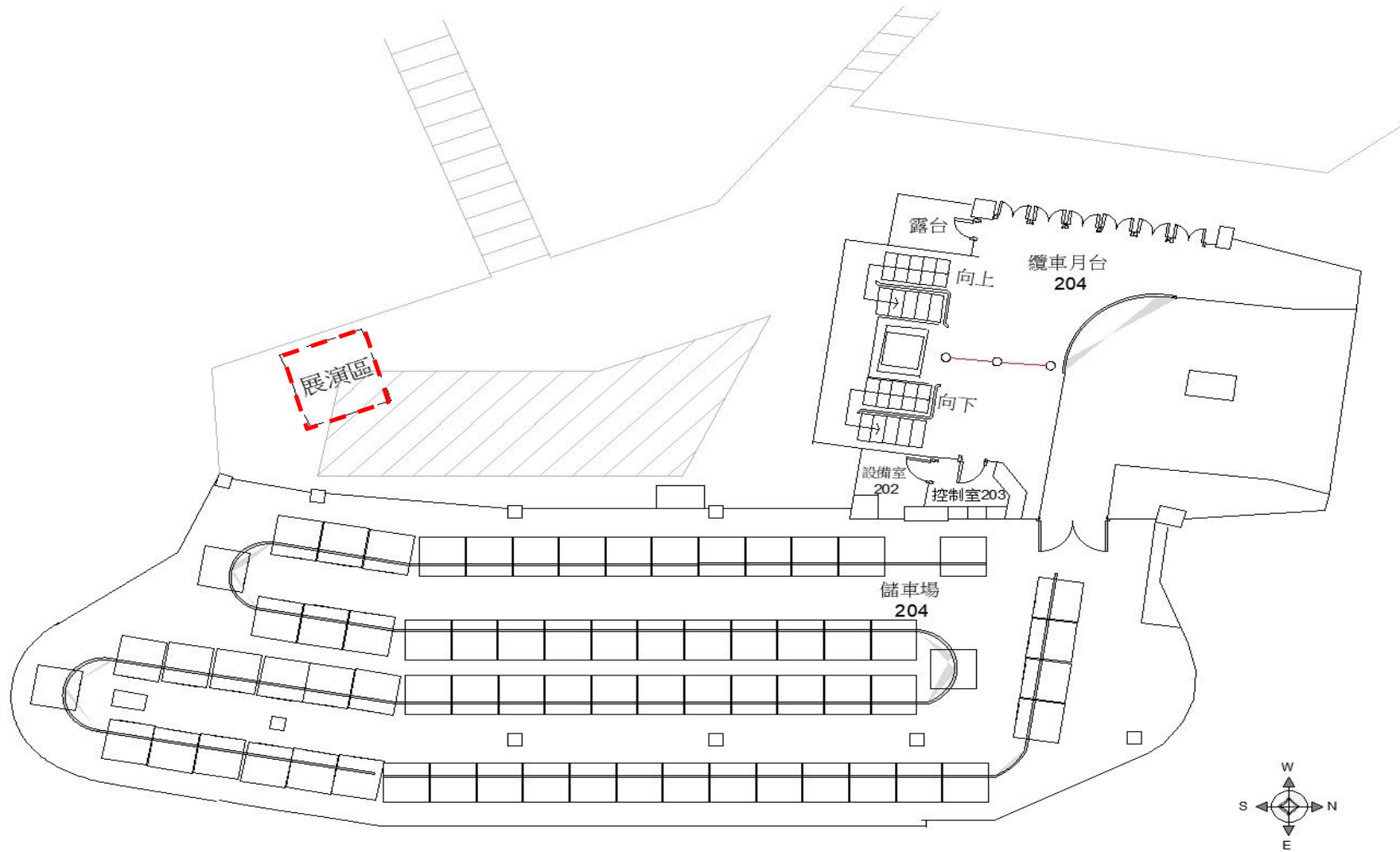
基河路

附圖 21：捷運劍潭站廣場\_街頭藝人展演區（紅框內）



附圖 22-1：貓空纜車貓空站戶外廣場一街頭藝人展演 A 區（虛線框內）

（貓空站地址：臺北市指南里 7 鄰指南路 3 段 38 巷 35 號）



G6-2F

附圖 22-2：貓空纜車貓空站戶外廣場街頭藝人展演B區（虛線框內）

（貓空站地址：臺北市指南里7鄰指南路3段38巷35號）